





LEGENDA:

Scenari di pericolosità sismica locale
(ai sensi art. 5 d.g.r. 8/7374/2008)

Effetti: amplificazioni topografiche

-  Z3a - zona di ciglio H>10 m
-  Z3b - zona di cocuzzolo appuntito o arrotondato

Effetti: amplificazioni litologiche e geometriche

-  Z4a - zone di fondovalle con presenza di depositi alluvionali e/o fluvio-glaciali granulari e/o coesivi
-  Z4d - zone con presenza di argille residuali e terre rosse di origine eluvio-colluviale



**Comune di
CARBONATE**

Provincia di COMO


**PIANO DI GOVERNO DEL TERRITORIO
AGGIORNAMENTO DELLA COMPONENTE
GEOLOGICA, IDROGEOLOGICA E SISMICA**

ai sensi della D.G.R. n.8/7374 del 28 maggio 2008

Oggetto:

Carta della pericolosità sismica locale

Progettista:

 Dr. geol. Marco Cattaneo
Via M. Pagani, 65
22070 Rovello Porro

Scala: **1:5.000**

Rif.: **2010 120-068**

Data: **Luglio 2011**

Tavola:

2